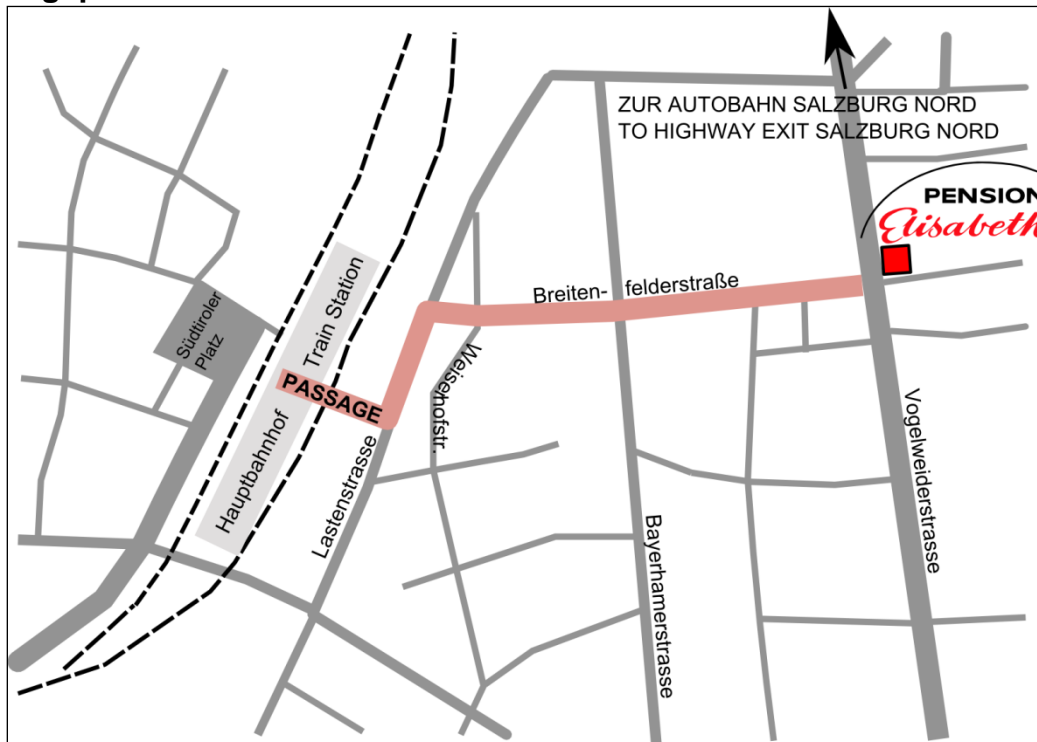


Anreiseinformation Pension Elisabeth

Adresse:

Pension Elisabeth
Vogelweiderstraße 52
5020 Salzburg
Austria

Lageplan:



Link zu unserer Position in Google Maps:

<http://maps.google.at/maps?hl=de&ie=UTF8&cid=0,0,11883927435975276207&fb=1&hq=pension+elisabeth&hnear=Salzburg&gl=at&daddr=Vogelweiderstra%C3%9Fe+52,+5020+Salzburg&geocode=6866282093838464569,47.813660,13.054155&ei=0wQyTJzHKdygOJCUqPQB&ved=0CB8QnglwAA&z=16>

Anreise mit dem Auto:

Von der Westautobahn A1, Abfahrt Salzburg Nord, Richtung Zentrum, immer geradeaus, die Salzburgerstraße wird zur Vogelweiderstraße. Wir sind dann auf der linken Seite, Kreuzung Breitenfelderstraße.

Parken:

Wir haben fünf eigene Parkplätze, die Sie gerne gratis benutzen dürfen. Sollten einmal alle fünf Plätze besetzt sein, so können Sie auch auf die umliegende gebührenfreie Kurzparkzone ausweichen. Sie ist untertags auf 3 Stunden Parkdauer begrenzt, zwischen 19 Uhr abends und 9 Uhr morgens und am Wochenende unbegrenzt. Am Ende der Breitenfelderstraße, in ca. 100m Entfernung, gibt es auch komplett unbegrenzte Parkplätze. Es sind in der Regel genügend Parkplätze vorhanden.

Anreise vom Flughafen:

Für die Anfahrt vom Flughafen gibt es 3 Varianten, eine ist ohne Umsteigen, dafür mit 7 min Fußweg, bei den beiden anderen müssen Sie einmal umsteigen, kommen dafür direkt schräg gegenüber der Pension Elisabeth an.

Variante 1)

Nehmen Sie Bus Linie 2 (Richtung "Obergnigl", die Haltestelle ist direkt vorm Flughafengebäude). Fahren Sie bis zur Haltestelle "Vogelweiderstraße" und gehen Sie von dort aus zu Fuß zu uns (ca. 7 Minuten): Wenn Sie aus dem Bus aussteigen müssen Sie ein paar Meter zurück gehen zur letzten Ampel, die der Bus passiert hat. An dieser Kreuzung gehen Sie bitte rechts und folgen der Straße (Sie befinden sich bereits auf der Vogelweiderstraße, an der wir liegen) geradeaus bis zur nächsten Ampel. Da sind wir, nicht schwer zu finden. Die Fahrzeit beträgt ca. 30 Minuten.

Variante 2)

Oder Sie nehmen wie oben Bus Nr 2, steigen aber im Zentrum, an der Haltestelle "Mirabellplatz" aus und warten dort, an der selben Haltestelle, auf Bus Nummer 21. Bus Nummer 21 bringt Sie direkt zu uns: Steigen Sie aus bei der Haltestelle "Breitenfelderstraße", das ist die fünfte Haltestelle nach dem Mirabellplatz, wir sind gleich schräg gegenüber an der Ampelkreuzung. Die Fahrzeit vom Flughafen zum Mirabellplatz beträgt ca. 25 Minuten, und 7 Minuten vom Mirabellplatz zur Pension Elisabeth, allerdings könnte es sein dass Sie beim Umsteigen ein paar Minuten warten müssen.

Variante 3)

Vom Flughafen mit der Linie 10 (in Richtung Sam bzw. Lankessiedlung) bis zur Haltestelle „F. Hanusch Platz“, dort umsteigen auf Linie 21 (Richtung Bergheim bzw. Lengfelden). Aussteigen bei der Haltestelle „Breitenfelderstraße“, schräg gegenüber von uns. Die Fahrzeit ist in etwa gleich wie bei Möglichkeit 2), die Strecke etwas schöner (Sie bekommen hier schon einen ersten Eindruck von der Altstadt) und weniger stark frequentiert. Dafür fährt die Linie 10 weniger häufig

Links zum Liniennetzplan der Stadt Salzburg (PDF Download): <https://www.salzburg-ag.at/?eID=download&uid=1494>

Online Fahrplanauskunft: <http://fahrplan.salzburg-verkehr.at>


Das Fahrplan-App für Salzburg für iPhone und Android Handys:

<https://itunes.apple.com/us/app/qando-salzburg/id948654683?l=de&ls=1&mt=8>
<https://play.google.com/store/apps/details?id=com.fluidtime.android.salzburgag>


Anreise mit der Bahn:

Die Pension Elisabeth ist in zehn Gehminuten vom Hauptbahnhof erreichbar.

- 1) Nach Ihrer Ankunft in Salzburg verlassen Sie den Bahnhof bitte nicht durch die Haupthalle (also nicht in Richtung Südtiroler Platz), sondern folgen Sie den Schildern in Richtung Schallmoos, d.h. Sie folgen der Passage welche unter den Bahnsteigen hindurch führt in östlicher Richtung.



- 2) Am Ende der Passage gehen Sie bitte nach links hinauf in die Lastenstraße. Sie können auch den Lift verwenden.



- 3) Bitte überqueren Sie die Lastenstraße, gehen Sie ein kurzes Stück nach links und biegen Sie nach rechts in den Parkplatz eines hellroten 6-stöckigen Wohnhauses ein:



- 4) Durch den Parkplatz durchgehen; am Ende des Parkplatzes ist ein Schranken. Hier bitte die Straße überqueren und geradeaus der Breitenfelderstraße folgen.



- 5) Es kommt eine weitere kleine Kreuzung. Immer nur geradeaus diese Straße (=die Breitenfelderstraße) weiter, am "Bikepalast" und am "Norma" vorbei, und an der nächsten Ampelkreuzung liegt die Pension Elisabeth!



- 6) Damit die Fußgängerampel auf grün schaltet, betätigen Sie bitte den Schalter.



- 7) Geschafft!



Falls Sie lieber mit dem Bus vom Bahnhof zu uns fahren möchten (Umsteigen nötig, Fahrzeit ca. 20-40 Minuten je nach Verbindung):

Verlassen Sie den Bahnhof in Richtung Südtiroler Platz, also durch die Haupthalle. Sie gelangen auf einen weiten Platz mit Busleisten auf der linken Seite. Alle Busse, die ins Stadtzentrum fahren (die Buslinien 1, 2, 3, 5, 6 und 25) fahren von den Busterminals B und C ab. Sie können jeden beliebigen dieser Busse nehmen und steigen an der Haltestelle „Mirabellplatz“ wieder aus; das ist die dritte Haltestelle nach dem Bahnhof. In den Bussen werden die kommenden Haltestellen sowohl auf einem Display angezeigt, als auch per Tonband angekündigt. Bei Haltewunsch muss man rechtzeitig eine der vielen Haltewunsch-Tasten betätigen. Wenn Sie Buslinie 1, 3, 5, 6 oder 25 genommen haben, müssen Sie am Mirabellplatz die Straße überqueren, in Richtung des Geschäfts „Gollhofer“ an der Ecke zur Paris-Lodron-Straße. Dort ist die Haltestelle für die Busse 2, 4, 21 und 22. Falls Sie mit Buslinie 2 vom Bahnhof zum Mirabellplatz gefahren sind, sind Sie schon an der richtigen Haltestelle. Von hier aus nehmen Sie bitte Bus 21. Steigen Sie in der "Breitenfelderstraße" aus, das ist vom Mirabellplatz aus die fünfte Haltestelle. Hier sind wir, schräg gegenüber an der Ampelkreuzung, kaum 30 Meter entfernt.

Links zum Liniennetzplan der Stadt Salzburg (PDF Download): <https://www.salzburg-ag.at/?elD=download&uid=1494>

Online Fahrplanauskunft: <http://fahrplan.salzburg-verkehr.at>

Das Fahrplan-App für Salzburg für iPhone und Android Handys:

<https://itunes.apple.com/us/app/qando-salzburg/id948654683?l=de&ls=1&mt=8>
<https://play.google.com/store/apps/details?id=com.fluidtime.android.salzburgag>

Mit dem Taxi: Ein Taxi vom Bahnhof zu uns kostet circa 8 Euro, je nach Verkehr. Es warten immer genügend Taxis am Südtiroler Platz, beim rechten Ausgang der großen Bahnhofshalle.

Busfahrkarten:

Die Fahrkarten für den Bus kauft man am besten im Vorverkauf in der Trafik (Kiosk) oder bei uns, im Vorverkauf sind sie weitaus günstiger als beim Busfahrer. Bei uns gibt es folgende Fahrscheine:

- Einzelfahrscheine um 1,90 Euro pro Fahrschein (Umsteigen in Vorwärtsrichtung möglich).
- **24h-Tickets um 4,00 Euro pro Stück** für beliebig viele Fahrten im gesamten Stadtgebiet
- In der Trafik erhalten Sie auch Wochenkarten, Monatskarten, ermäßigte Karten für Kinder und Senioren, sowie Angebote für Gruppen und Familien. Eine Auflistung sämtlicher Ticketpreise finden Sie hier: <http://www.salzburg-ag.at/verkehr/obus/tickets-preise/>

Sowohl im Bahnhof als auch im Flughafen und in der Nähe der Pension Elisabeth gibt es eine Trafik, die Bustickets verkauft.

SalzburgCARD:

Falls Sie viele Museen und Sehenswürdigkeiten besichtigen möchten, empfiehlt es sich, eine SalzburgCARD zu kaufen, welche bei uns und in der Tourist Information erhältlich ist. Die aktuellen Preise finden Sie unter http://www.salzburg.info/de/sehenswertes/salzburg_card

Die SalzburgCARD inkludiert sowohl die Eintritte in fast alle Museen und Sehenswürdigkeiten der Stadt, als auch freie Benützung der öffentlichen Verkehrsmittel für die Dauer der Gültigkeit.